

ASPECTOS GEOGRAFICOS, HISTORICOS Y SOCIALES DEL
DEPARTAMENTO DE SUCRE

REVISION DE FUENTES DISPONIBLES

Jesús H. Gutiérrez
Antropólogo PGTTSP
Sincelejo.

1. UBICACION GEOGRAFICA

El departamento de Sucre, se encuentra situado al noroeste del país, sus coordenadas externas son: al norte $10^{\circ}.9'$ de latitud norte punto situado entre el municipio de Pueblo Nuevo y Caño Sangre de Toro; al sur $8^{\circ}.17'$ de latitud sur, en un punto cercano a la concurrencia de límites de este departamento con Antioquia y Córdoba; al oeste $74^{\circ}.32'$ de longitud oeste Greenwich en la vuelta del río Cauca situada al oriente de la población de Guaranda; y al oeste $75^{\circ}.42'$ longitud oeste de Greenwich.

El departamento de Sucre limita con los departamentos de Bolívar, Antioquia, Córdoba y el Océano Atlántico.

Por el norte y sureste con el departamento de Bolívar, por el sur con los departamentos de Antioquia y Córdoba, por el oeste con el departamento de Córdoba y el Océano Atlántico.

La ciudad de Sincelejo capital del departamento se encuentra a una altura de 213 metros sobre el nivel del mar, ubicada en las colinas de Sierra Flor, en estribaciones de la Sierra de San Jerónimo.

2. RESEÑA HISTORICA

Al momento de la conquista los españoles encontraron en los territorios que forman los departamentos de la Costa Norte de Colombia, numerosas tribus indígenas, pertenecientes a dos familias bien diferenciadas tanto lingüística como culturalmente, ellas eran la familia de los Arawak y la familia de los Karib, los primeros eran un pueblo pacífico y agricultor, los segundos guerreros, cazadores y pescadores inclinados a la antropofagia.

La cultura Sinú que comprendía los departamentos de Sucre, Córdoba y parte de Antioquia, se dividía en tres regiones bien definidas así: Fincenú, Pancenú y Cenufaina y comprendían las hoyas de los ríos Sinú, San Jorge y Nechi; la principal actividad fué la orfebrería. El grupo Fincenú de la tribu Senú (Arawak) fué posiblemente el más difundido por el territorio de Sucre en el período inmediatamente precedente a la conquista: acostumbraban a enterrar sus muertos con sus objetos personales en cementerios comunes. El oro involucrado en esta práctica desató la codicia de los conquistadores.

De Cartagena partieron en diversas épocas expediciones a las costas y al interior del actual departamento de Sucre. La primera fundación hecha por los españoles en el territorio del departamento fué Santiago de Tolú. Alonso de Ojeda fué el primero en visitar sus costas hacia el año 1498, posteriormente en 1534 don Pedro de Heredia fundó la población que hoy día se conoce con el nombre de Tolú Viejo.

En la población donde hoy se levanta la ciudad de Sincelejo, su descubridor A.L. Palomino afirma que encontró indios Balsilla de origen Caribe comandados por el cacique Chinquelejo y la denominó San Francisco de Sincelejo por haberlo descubierto el cuatro de octubre de 1535.

El departamento de Sucre en el año de 1.600 perteneció a la jurisdicción de La Villa de Mompox. A éste llegaron los primeros grupos negros que se escapaban de Cartagena, Tolú, Mompox y Tenerife.

Como lo dice Alvaro Tirado Mejía: "Esclavos cimarrones eran los que se habían escapado de sus amos", "Palenque" fué el término que se acuñó para designar los asentamientos de esclavos huídos, con organización propia, y métodos de ataque contra las autoridades españolas. En ellos los esclavos encontraban segura protección.

El más famoso de los palenques de la Nueva Granada fué el de San Basilio en la Gobernación de Cartagena, surgida en 1600, como consecuencia de la rebelión de treinta negros comandados por el esclavo Domingo Bioho, exmonarca de un estado Africano. Después de vencer a los amos convirtieron el palenque en base de actividades militares sobre Cartagena, Tolú y Tenerife actuando sobre todo en las haciendas (1).

(1) Alvaro Tirado Mejía: Introducción a la Historia Económica de Colombia.

La población de Sucre fué fundada en el año de 1700 y en 1849 se le dió el nombre en memoria del mariscal Sucre.

Don Antonio de la Torre fundó a los municipios de: Palmito en 1730, San Onofre en 1774, en 1775 conformó la población de Sincé.

Los primeros en llegar a los parajes donde hoy se levanta Majagual fueron los españoles Antonio Rada, Andrés Sampayo y Francisco Alvarez de Celis.

En 1908 existió el departamento de Sincelejo, creado por Rafael Reyes, el cual se extinguió en 1910.

División Política Administrativa

El departamento de Sucre fué creado por la Ley 47 de agosto de 1966, segregado de la parte superior del departamento de Bolívar. Inició su vida administrativa el 10. de marzo de 1967. Adoptó el nombre de Antonio José de Sucre quedando como su capital el municipio de Sincelejo.

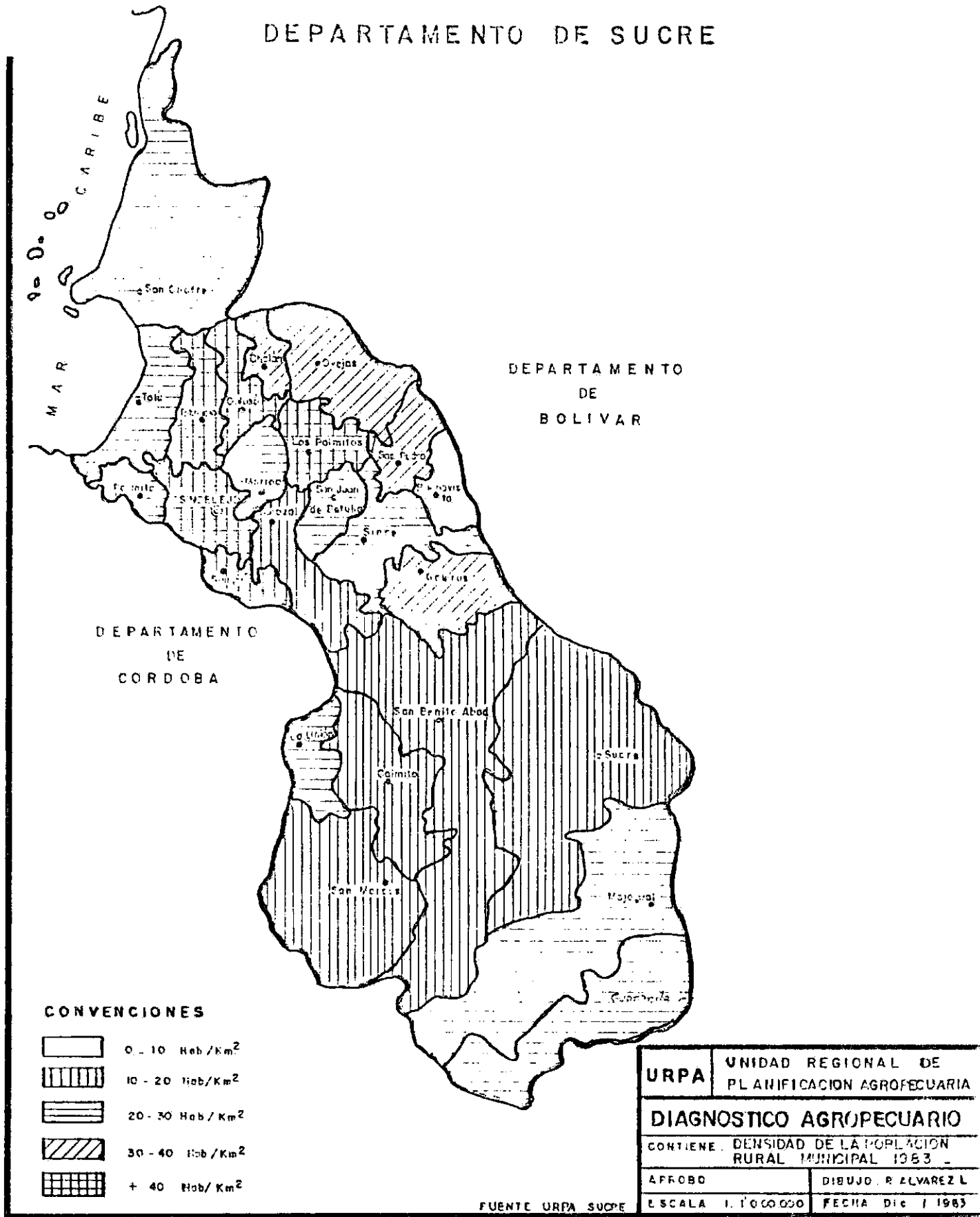
Tiene una extensión de 10.668 m² e inicialmente estaba dividido en 17 municipios que son: Sincelejo, Colosó, Corozal, Majagual, Morroa, Ovejas, Palmito, Sampués, San Benito Abad, San Marcos, San Onofre, San Pedro, Sincé, Tolú, Toluviejo, Caimito, Buenavista y Guaranda. Posteriormente, se crearon 6 municipios que son: La Unión, Chalan, Los Palmitos, San Juan de Betulia, Buenavista, Galeras y Sucre, segregados respectivamente de los siguientes municipios: Caimito, Colosó, Corozal, San Pedro y Sinú, quedando de esta forma política y administrativamente el departamento de Sucre con 24 municipios.

3. ASPECTOS SOCIALES






Para una visión general se tomaron los siguientes datos:

- a. **Población:** la población del departamento de Sucre está estimada en 529.059 habitantes según el censo de 1985, La densidad promedio es de 4.06 habitantes por km² presentándose mayor concentración de población en los municipios de la zona central. En el campo habitan 243.111 personas, mientras que en el sector urbano

DEPARTAMENTO DE SUCRE



CONVENCIONES

-  0 - 10 Hab / Km²
-  10 - 20 Hab / Km²
-  20 - 30 Hab / Km²
-  30 - 40 Hab / Km²
-  + 40 Hab / Km²

URPA	UNIDAD REGIONAL DE PLANIFICACION AGROPECUARIA
DIAGNOSTICO AGROPECUARIO	
CONTIENE DENSIDAD DE LA POBLACION RURAL MUNICIPAL 1963	
APROBO	DIBUJO R. ALVAREZ L.
ESCALA 1:1000000	FECHA Dic 1 1963

FUENTE URPA SUCRE

solo están ubicadas 165.211 o sea el 60%.

En los últimos años los movimientos migratorios hacia las grandes ciudades y hacia el exterior (Venezuela, sobre todo) han disminuído obstenciblemente debido a las condiciones adversas de caracter político y cambiario. Esto representa en la economía regional factores de presión sobre la tierra y los otros medios de producción.

- b. **Educación:** en el departamento de acuerdo con cifras recientes del DANE hay 76.338 analfabetas, la deserción escolar es frecuente; el mayor porcentaje de inasistencia de niños en edad escolar se registra en los siguientes municipios, ya sea por falta de docentes o por la condición económica de sus hogares: San Benito (31%), San Marcos (29%), Guaranda (28%), Palmito (27%), San Onofre (27.2%) y Majagual (27%).

La tasa de analfabetismo de personas mayores de 10 años es del 27.2%, solo superada por Chocó que tiene el 30.9%.

- c. **Salud:** en el departamento prestan servicio solo tres hospitales regionales (Sincelejo, Corozal y San Marcos), con deficiencias de carácter presupuestal y de dotación, situación común también en los contados puestos y centros de salud que funcionan en algunos corregimientos y en las cabeceras municipales. En suma hay tres hospitales regionales, veintisiete centros y treinta y un puestos de salud. La disponibilidad de camas en los establecimientos de salud es de 0.7 camas por cada mil habitantes. acentuándose esta carencia en los municipios del sur, en donde no cuentan con este servicio.

Las principales causas de mortalidad y morbilidad en los niños entre 0-4 años son las enfermedades infecciosas, gastrointestinales, parasitarias, respiratorias agudas y las deficiencias nutricionales. Todos los grupos de población están expuestos a las enfermedades tropicales, la tasa de mortalidad bruta en general es del 61% y la tasa de mortalidad infantil está entre el 6% y el 7% superada solo por Chocó y la Orinoquia; la tasa de mortalidad infantil de Sucre es superior a la que tenía Suecia a principios de siglo.

En síntesis además de los problemas estructurales y las consecuencias generadas por los bajos ingresos de la mayor parte de la población, la salud en el departamento presenta el siguiente diagnóstico: pésimos servicios públicos, sobre todo de acueducto y alcantarillado; insuficiencia del número de establecimientos e incapacidad de atender la cobertura que corresponde a cada uno; deficiencia generalizada en el mantenimiento

de las instalaciones, existiendo incluso, varios centros asistenciales que carecen de agua y servicios sanitarios; deficiente dotación de equipos y dificultades presupuestales.

- d. **Vivienda:** es relevante de acuerdo con los últimos estudios que sobre pobreza absoluta ha realizado el DANE, el grado de deterioro cualitativo del tipo de vivienda en Sucre, al punto que la mayor parte de campesinos habitan en ranchos o chozas que carecen de los más elementales servicios, más del 80% de las viviendas carecen de algunos servicios básicos (electrificación, acueducto, alcantarillado, etc). El 36.4% no poseen ningún servicio y es también alto el porcentaje de vivienda que no disponen de letrinas o pozos sépticos. Además se registra un alto déficit de vivienda, lo que origina hacinamiento y promiscuidad.
- e. **Empleo e ingresos:** las cifras publicadas por el DANE en el manual de Colombia estadístico 1987 presenta la fuerza de trabajo por ocupación específica, la población económicamente activa y la tasa de desempleo del departamento.

SUCRE - INDICADORES DE EMPLEO

Variables	Población
Población en edad de trabajar: 12 años o más.	352.734 hab.
Población económicamente activa	154.145
Posición Ocupacional:	
Posición obrero jornalero	42.544
Posición empleado	30.983
Posición patrón\empleador	3.391
Posición independiente	44.702
Posición sin renumeración	12.794
Posición empleado\doméstico	10.328
Posición sin actividad específica (no informa)	9.403
Posición sector manufacturero	694
Jefes de hogar ocupados	65.2%
Jefes de hogar desocupados	2.1%
Jefe de hogar inactivos	30.1%
Jefe de hogar con actividades específicas.	2.6%

Investigaciones adelantadas por el INCORA muestran que el 55% de la población sucreña económicamente activa, se ocupa menos de 20 días al mes y sus ingresos mensuales promedio son el equivalente a sólo 0.5 salarios mínimos legales.

Debe tenerse en cuenta además, que en Sucre una alta proporción de los habitantes del sector urbano en los pueblos, se ocupa en el sector rural.

En el departamento, rara vez se paga el salario mínimo legal y las prestaciones sociales a los trabajadores. Así, en 1986 el salario promedio para el trabajador en agricultura con alimentación era de \$344,5 y sin alimentación era de \$523,5, para trabajadores en ganadería con alimentación era de \$432,75 y sin alimentación era de \$626.75.

El mayor empleador es el estado, le sigue el sector agropecuario. No obstante el desempleo es cabalgante, pues al dedicarse la mayor parte de las tierras fértiles a la ganadería extensiva, ésta por sí sola no puede absorber la gran masa cesante de desempleados. Hay pocas agroindustrias. El sector manufacturero es incipiente y solo alcanza a emplear 694 personas.

Como consecuencia de la falta de fuentes de empleo, en los últimos años ha crecido desordenadamente la economía informal. No existe organización de la sociedad para la producción. El panorama anterior es agravado por la existencia de relaciones de producción atrasadas como el salario en especie o a destajo.

4. BIBLIOGRAFIA

1. Presidencia de la República. Secretaría de Integración Popular P.N.R. - Sucre. Plan Departamental de Rehabilitación, 1989.
2. Diagnóstico Agropecuario de Sucre. Ministerio de Agricultura. Gobernación de Sucre. Unidad Regional de Planificación Agropecuaria - URPA, 1987.

3. Departamento Nacional de Planeación D.N.P. Dirección Regional DRI - PAN - Sucre. Distrito de Sincelejo. Diagnóstico Microregional Volumen I y II. Mayo 1983, Sincelejo - Sucre.
4. Mejía Tirado Alvaro: Introducción a la Historia Económica de Colombia. Editorial La Carreta 1975.
5. Borda Fals Orlando: Historia de la Cuestión Agraria en Colombia. Carlos Valencia Editores. Bogotá 1982.